



Репринтне видання

Науково-популярне видання

БАНТИШ-КАМЕНСЬКИЙ Дмитро Миколайович

ІСТОРІЯ МАЛОЇ РОСІЇ

під поселення слов'ян у цій державі до знищення гетьманства
(Рос. мовою)

Зав. редакцією В. С. Радько

Редактор З. М. Гермаш

Художник Г. Т. Задніпр'яний

Художній редактор Г. Т. Задніпр'яний

Технічний редактор Л. І. Аленіна

Коректор Л. А. Лапчинська

Підписано до друку 01.04.92. Формат 60×90^{1/16}. Папір: текст — друк. № 1, вклейка та вкладиш — офс. Друк: текст — високий, вклейка та вкладиш — офс. Ум. друк. арк. 41 + 0,5 вклейка + 0,42 вкладиш. Ум. фарб.-відб. 43,79. Обл.-вид. арк. 42,15 + 0,46 вклейка + 0,72 вкладиш. Зам. 3—40. Вид. № 1051.

Видавництво «Час». 253094 Київ, просп. Гагаріна, 27.

Головне підприємство республіканського виробничого об'єднання «Поліграфкінга». 252057.
Київ, вул. Довженка, 3.



7.



8.



9.



13.



14.



15.



10.



11.



12.





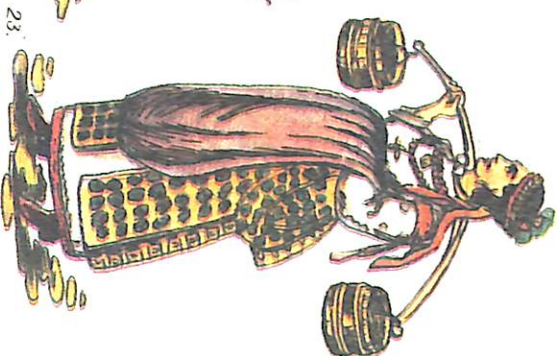
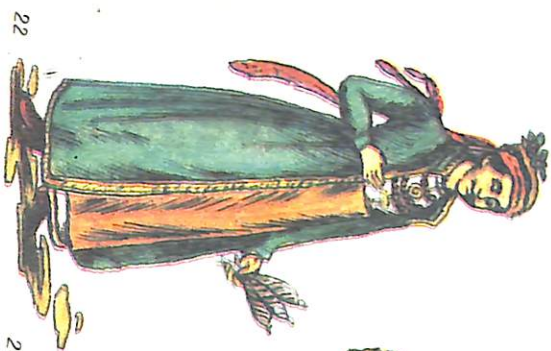

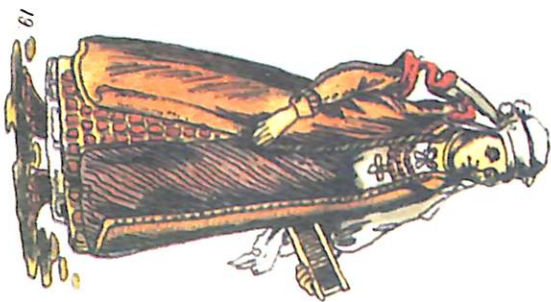
16.



17.



18.



25.

26.

Handwritten text at the top of the page, including a signature and a date: "1700 Jan 10" and "1700 Jan 10".

Handwritten text in the middle section, featuring a large, ornate signature and a coat of arms.

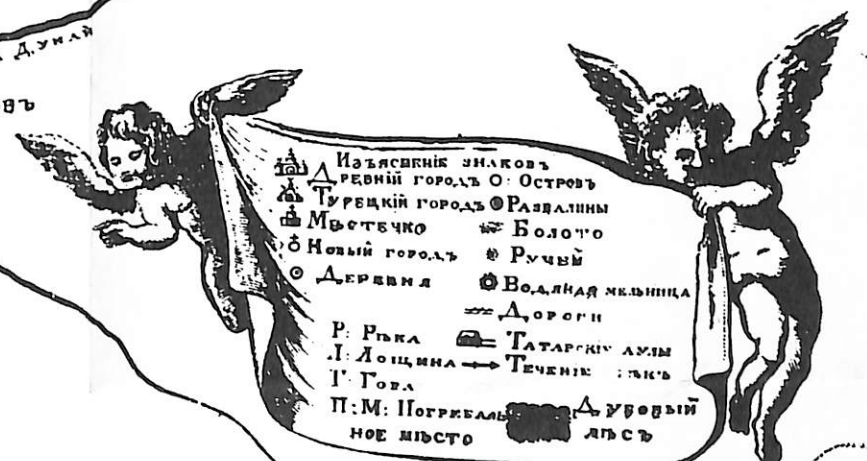
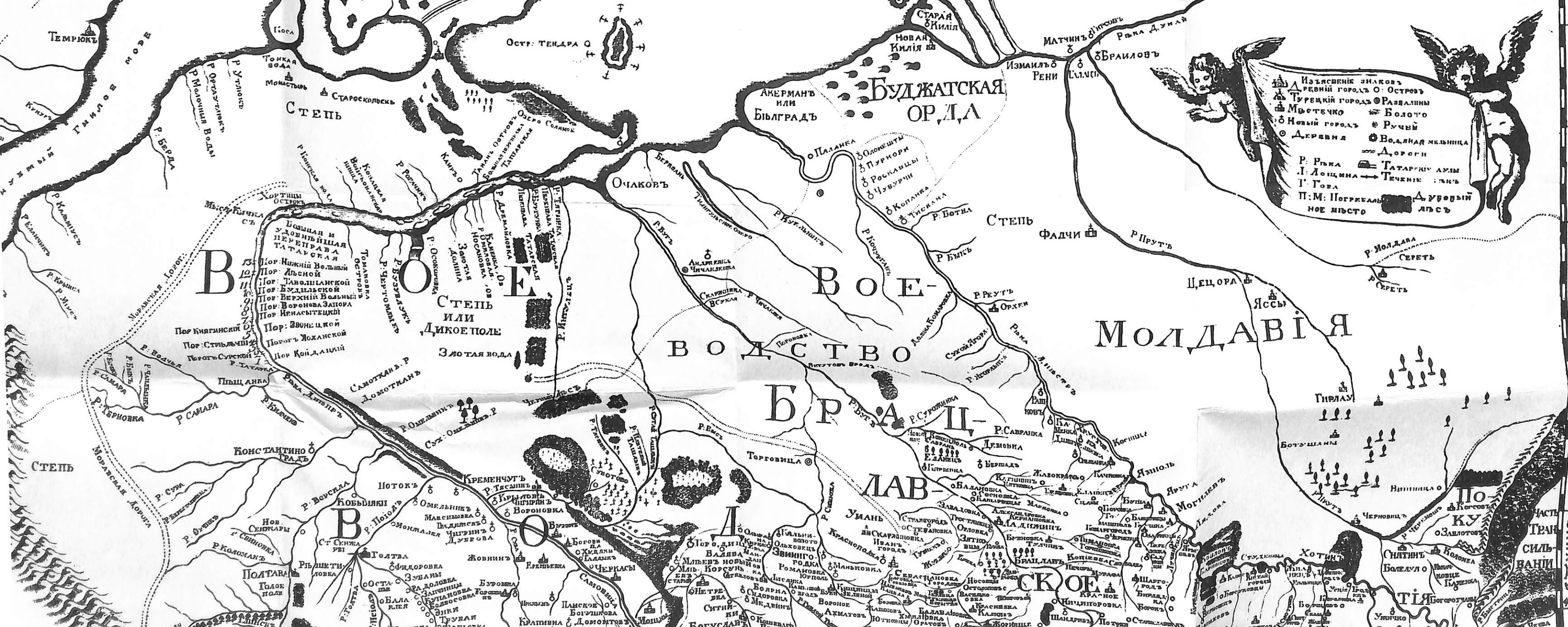
Handwritten text in the lower middle section, including a signature and a coat of arms.

Handwritten text at the bottom of the page, including a signature and a coat of arms.



56 Югъ 55 54 53 52 51 50 49

ССІЯ Болгарія Часть Валахїи



▲ Изъясненіе знаковъ
 ▲ Турецкій городъ ○ Островъ
 ▲ Турецкій городъ ○ Развалины
 ▲ Мѣстечко ▲ Болото
 ○ Новый городъ ▲ Ручей
 ○ Деревня ○ Водяная мельница
 ▲ Дороги
 Р. Рѣка ▲ Татарскіи Ады
 Л. Лоцманна → Теченіе
 Г. Гора П. М. Погребальное мѣсто
 ▲ Урожайное мѣсто
 ▲ Урожайное мѣсто

Море Черное

Буджатская Орда

Молдавія

Воеводство

Брацлавщина

Давидовское

Скоро

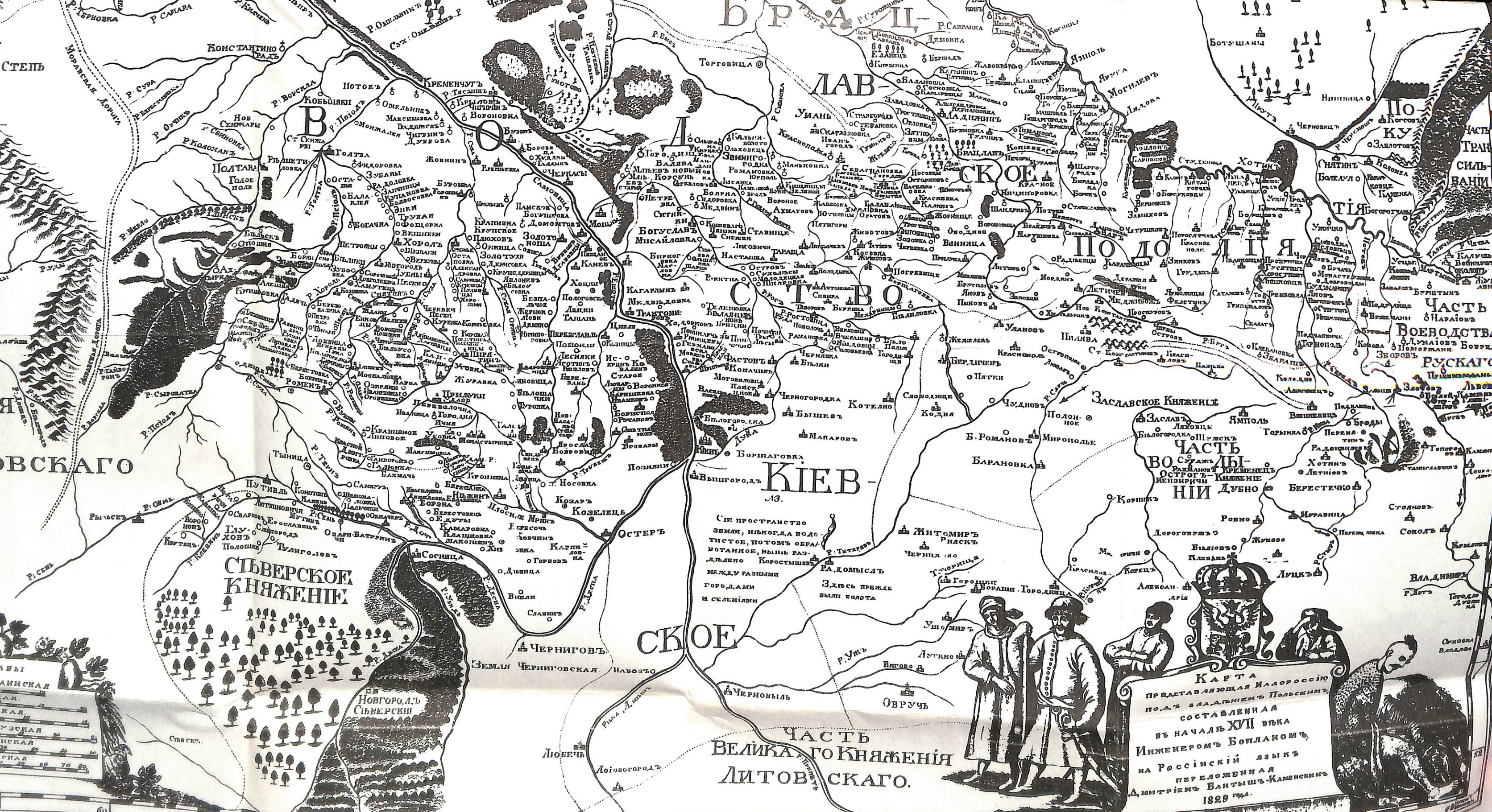
ССІЯ

46

47

48

49



Сіе пространство
 земли, никогда вола-
 стное, потомъ обра-
 вотаное, нынѣ раз-
 дѣлено Коростышевъ
 между разными
 городами
 и селеніями

Здѣсь прежде
 былъ золота

КАРТА
 ПРЕСТАВЛЯЮЩАЯ ИЛЛОСТРАЦІЮ
 ПОДЪ ВЛАДѢНІЕМЪ ПОЛЬСКИМЪ
 СОСТАВЛЕННАЯ
 ВЪ НАЧАЛѢ XVII ВѢКА
 ИНЖЕНЕРОМЪ БОПЛАНОМЪ
 НА РОССІЙСКОМЪ ЯЗЫКѢ
 ПЕРЕЛОЖЕННАЯ
 ДМИТРИЕМЪ БАНТЫШЕМЪ-КАМЕННЫМЪ
 1829 ГОДА.